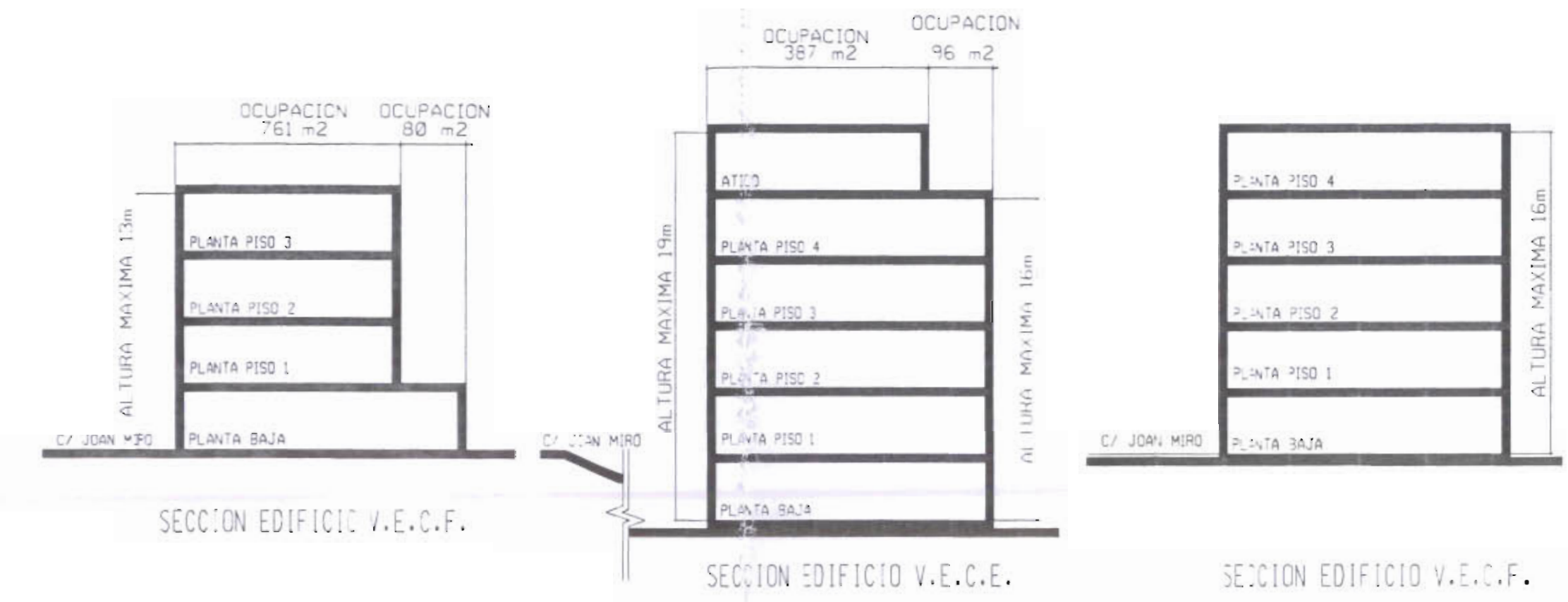
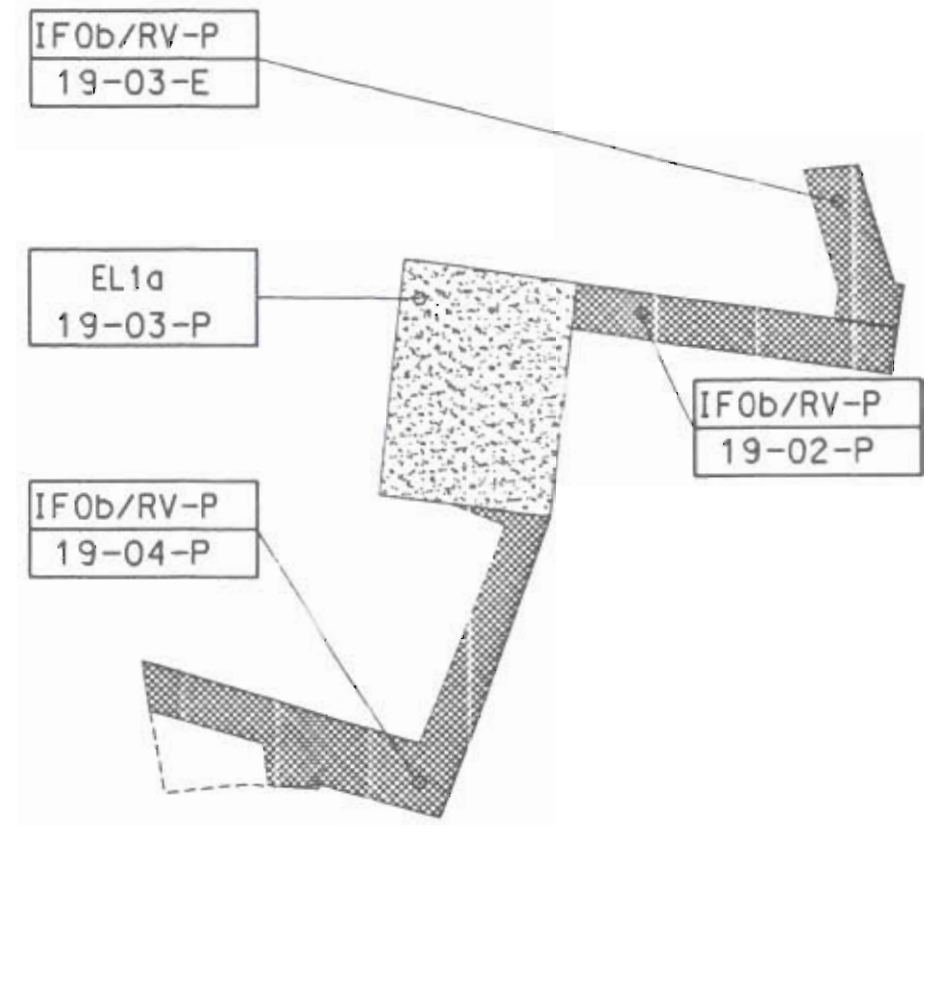
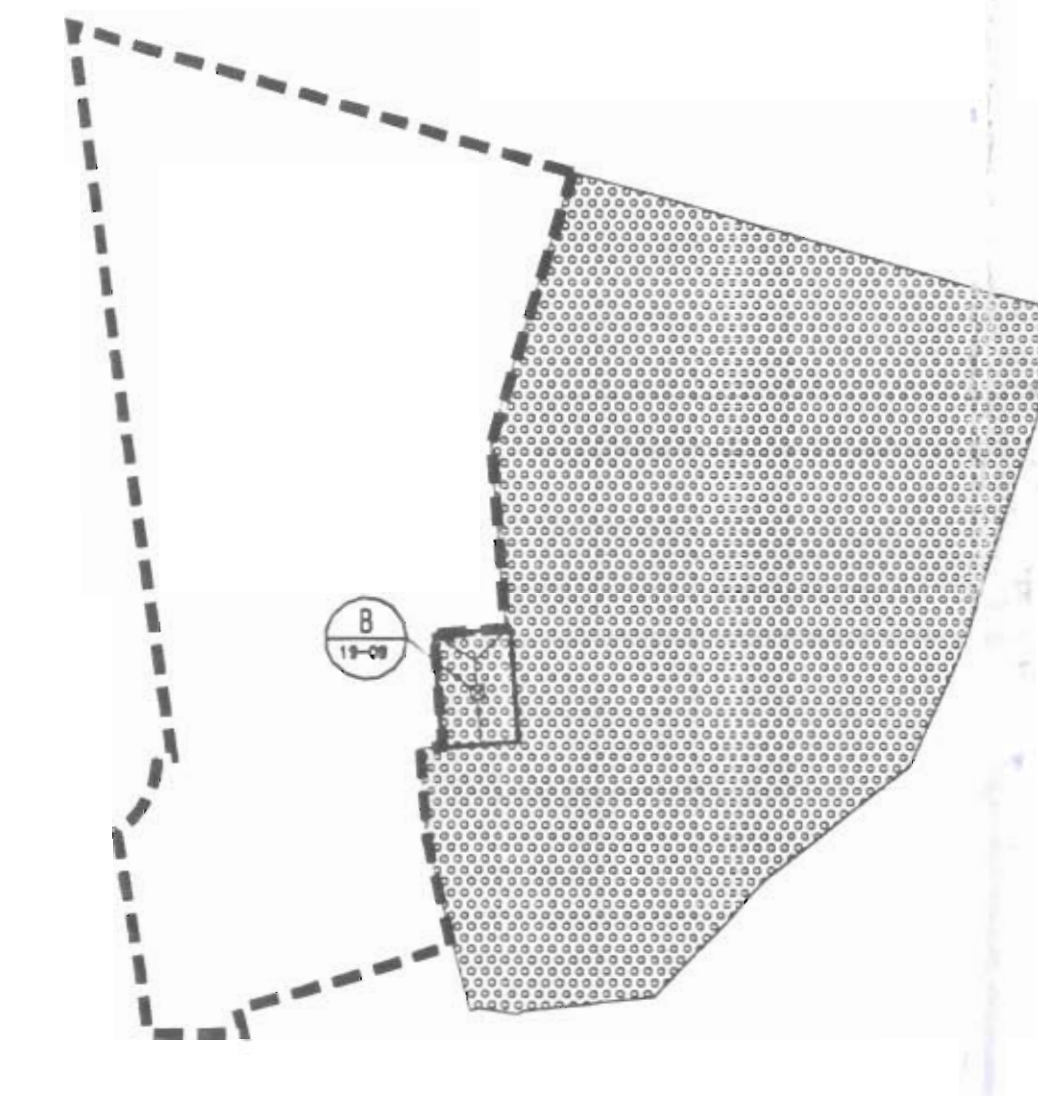
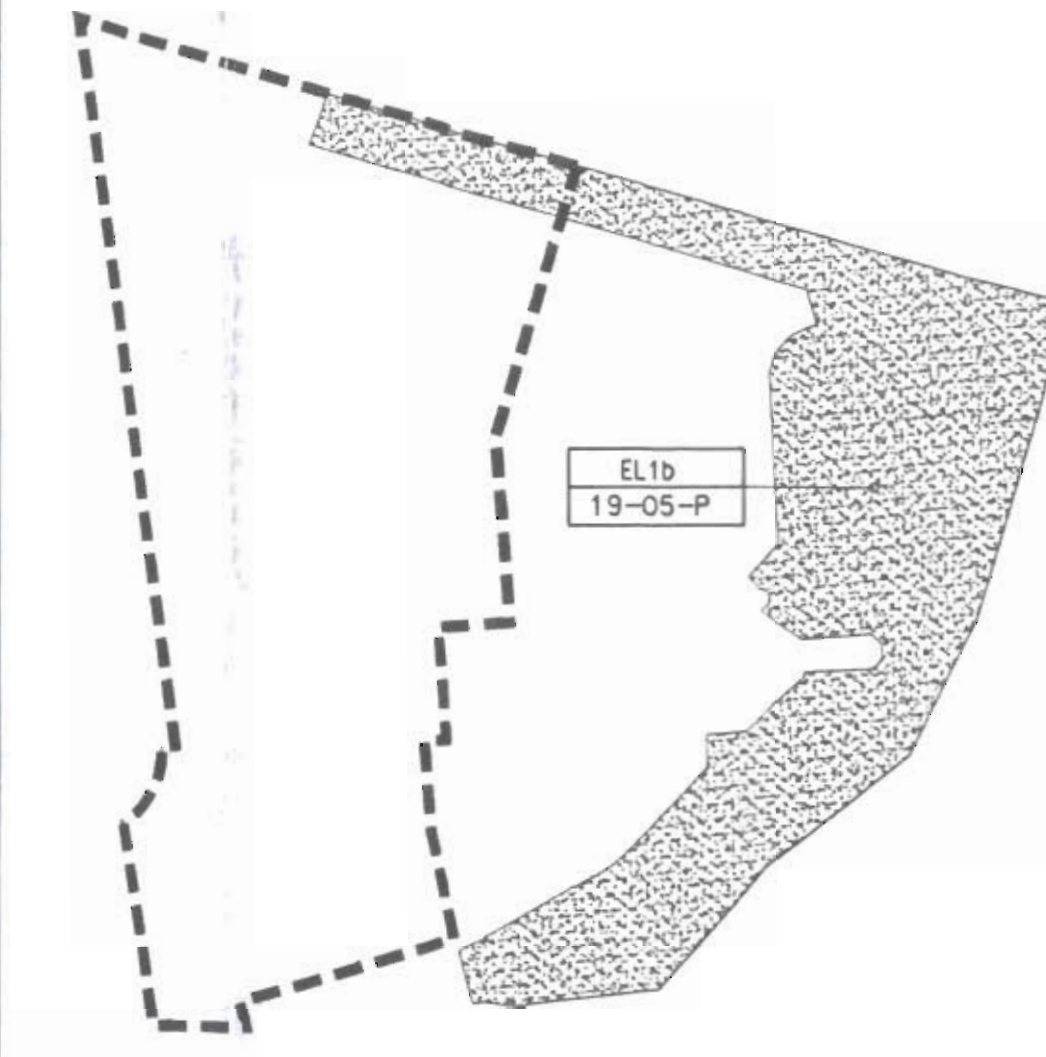


AJUNTAMENT DE PALMA



En la Zona Norte se construirá un aparcamiento que dará servicio tanto a la zona EQ como a las zonas F0a Norte y Zona Joan Miró. En el se ubicarán todas las plazas necesarias para dar cumplimiento a las exigencias de la normativa.



- 1 - APARCAMIENTO BAJO ZONA EQ: 1.163 m2
- 2 - APARCAMIENTO BAJO ZONA F0a: 609 m2

EXEMPLAR PLANEJAMENT
 TAC cap del servei Per delegació de la Secretaria General
 24 SET. 2007

BASE CARTOGRAFICA I CADASTRAL REALITZADA PER L'INSTITUT NACIONAL D'INFORMACIO I REPERMITS TOTS ELS DRETS D'E MARCA I A LES PROHIBES LA REPRODUCCIO TOTAL O PARCIAL TANT FOTOGRAFICA COM D'IMPRESSA SENSE AUTORIZACIO EXPRESSA.

INFRAESTRUCTURES	ÀMBITS I LÍMITS	CODIS	ZONES DOTACIONALS	ZONES RESIDENCIALS, INDUSTRIALS I TERCIÀRIES
<p>VIAL DE VINANTS</p> <p>VIAL AMB MANCANÇA D'INFRAESTRUCTURES</p> <p>DELIMITACIÓ ZONA MARITMO TERRESTRE</p>	<p>CLASSIFICACIÓ DEL SÒL</p> <p>LÍMIT SÒL URBÀ (per fora de sòl urbà)</p> <p>SÒL URBANITZABLE PROGRAMAT</p> <p>LÍMIT SÒL URBANITZABLE NO PROGRAMAT</p> <p>SÒL URBÀ</p>	<p>PROTECCIÓ DEL PATRIMONI</p> <p>ÀREES D'INTERES CULTURAL</p> <p>EDIFICI I ENTORN CATALOAT</p> <p>ALTRES</p>	<p>SISTEMES GENERALS EQUIPAMENTS COMUNITARIS</p> <p>SISTEMES LOCALS EQUIPAMENTS COMUNITARIS</p> <p>SISTEMES GENERALS COMUNICACIONS I INFRAESTRUCTURES</p> <p>SISTEMES LOCALS COMUNICACIONS I INFRAESTRUCTURES</p> <p>SISTEMES GENERALS ESPAIS LLIBRES</p>	<p>RESIDENCIAL PLURIFAMILIAR</p> <p>RESIDENCIAL UNIFAMILIAR</p> <p>INDUSTRIAL</p> <p>TERCIARI</p>

REVISIÓ DEL PLA GENERAL D'ORDENACIÓ URBANA DE PALMA
 PLÀNOLS D'ORDENACIÓ

PLÀNOLS D.03

ORDENACIÓ DEL SÒL URBÀ DEL TERRENO

N. PLANOL 04

FULL 17M

MODIFICACIONS:
 - PER DEL TERRENO (L.d. 02/10/08 CMI)
 - 2008-2011 17/02/09
 EXP. PB 2002801

ESCALA GRÀFICA: 5 2.5 0 5 10 15

DATA

ESCALA: 1:500