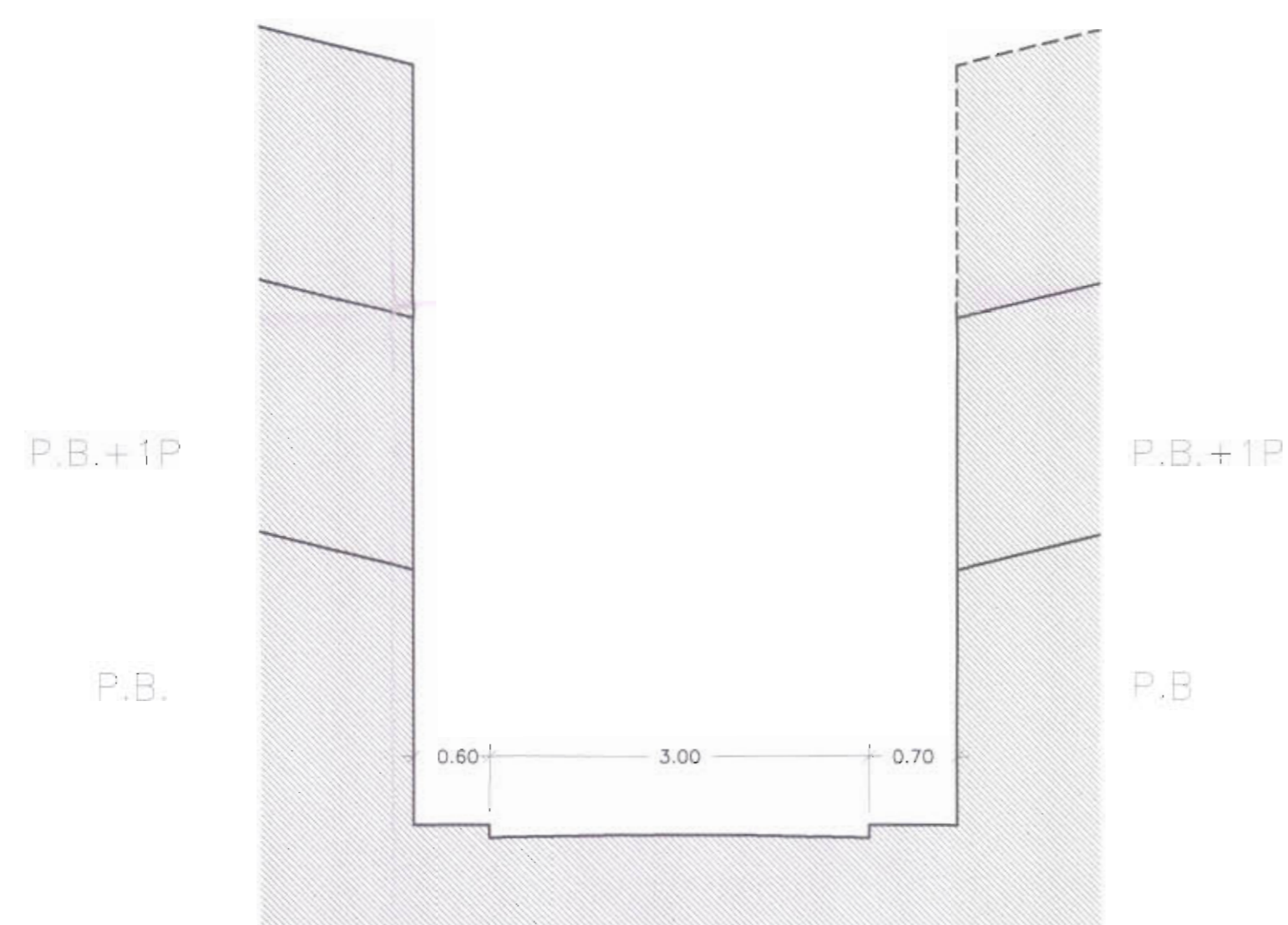
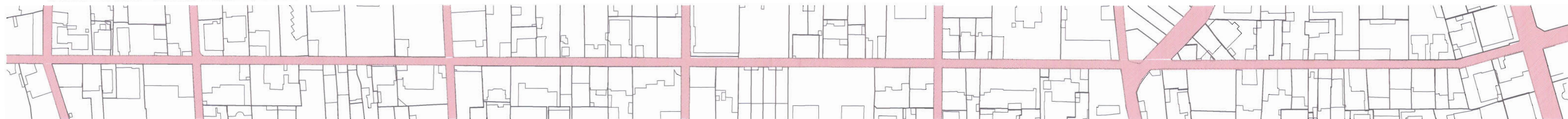
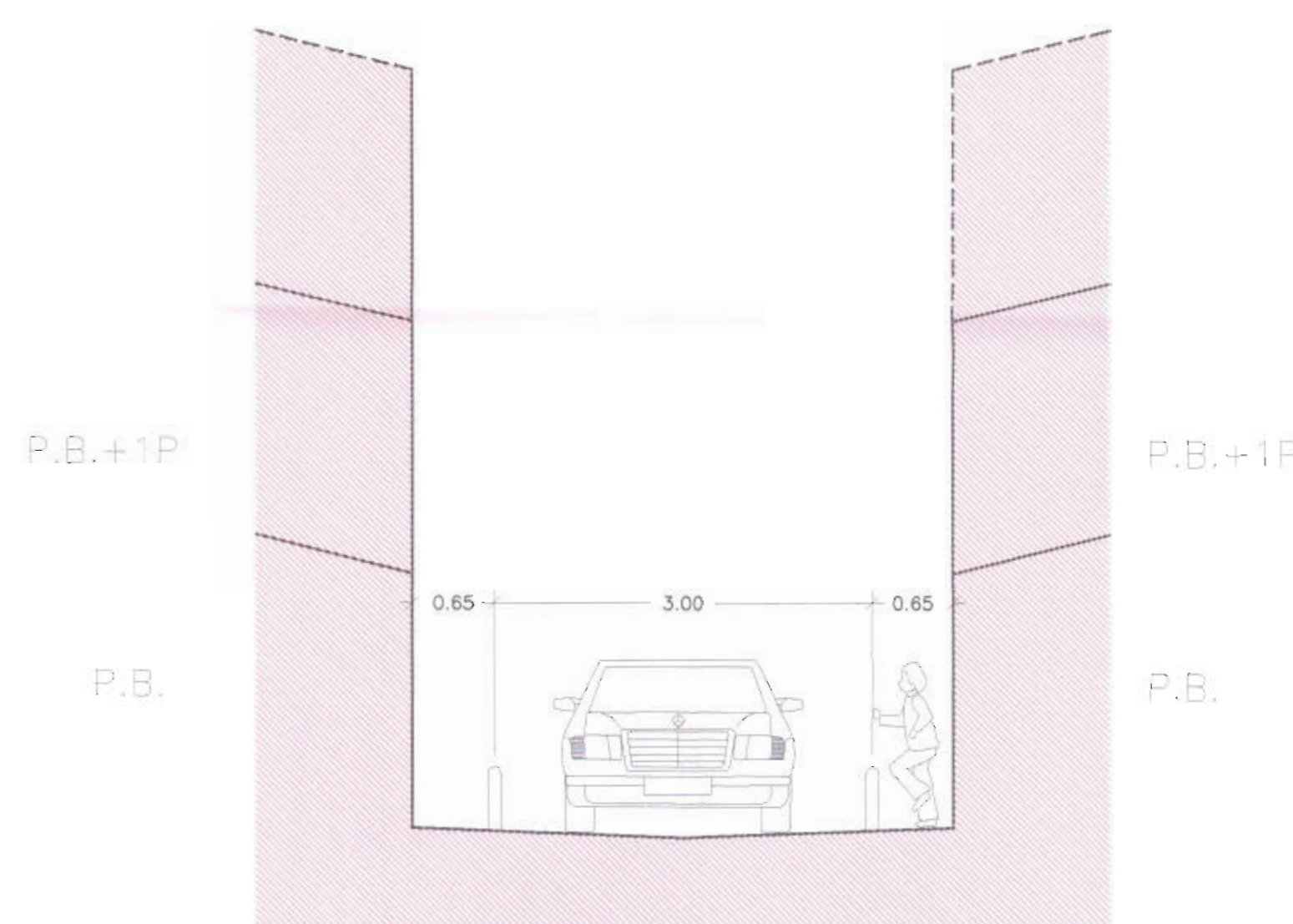




C/ JOSEP VILLALONGA (planta i perfil topogràfic) E:1/1000

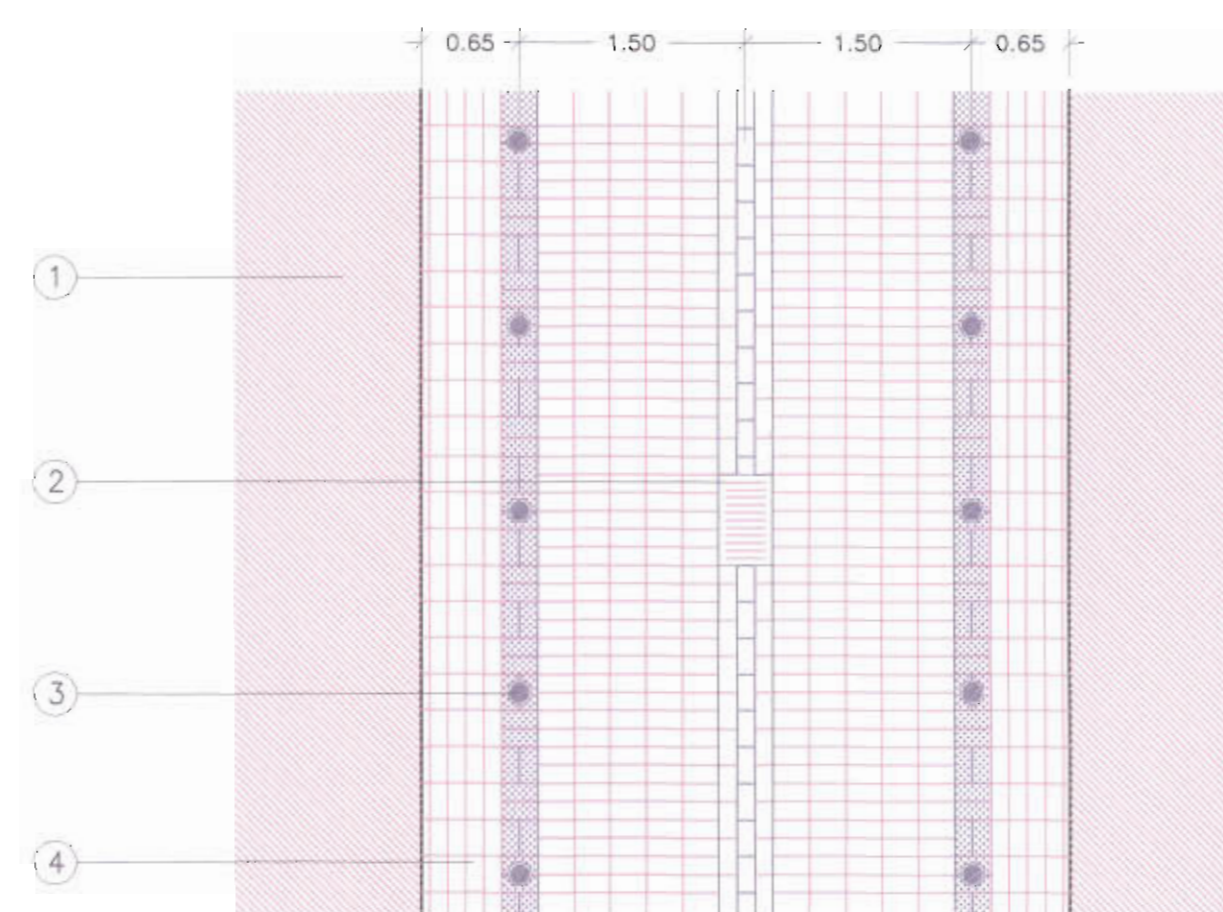


SECCIÓ ACTUAL C/ JOSEP VILLALONGA E:1/50



SECCIÓ PROPOSADA C/ JOSEP VILLALONGA E:1/50

1. EDIFICACIÓ AMB FAÇANA PRINCIPAL ALINEADA
2. EMBORNAL
3. PUNTALS METÀL·LICS
4. PAVIMENT DE LLAMBORDES RECTANGULARS 24X12X12 DE DISTINTS COLORS



PLANTA PROPOSADA DE PAVIMENT C/ JOSEP VILLALONGA E:1/50

EXEMPLAR PLANEJAMENT

COMPLEMENTADES PRESCRIPCIONS EN SESSIÓ DEL PLE DEL CIM DE DATA 03 DES 2007

EL SECRETARI GENERAL

Aprueba per l'Alcalde el Ple en sessió ordinària de data d'avui.

Palma, 24 SET. 2007

El secretari

TAG, cap del servei de l'Alcalde de la Delegació de la Secretaria General

Projecte:	P.E.R.I. de EL TERRENO	
Promotor:	Ajuntament de Palma GERÈNCIA D'URBANISME	
Arquitecte:	JUAN PEDRO COTONER CERDÓ	
Fase:	APROVACIÓ DEFINITIVA (TEXT REFÓS)	10
Plànol:	PLANTA I SECCIÓ DE C/ JOSEP VILLALONGA	
Escala:	1/1000-1/50	