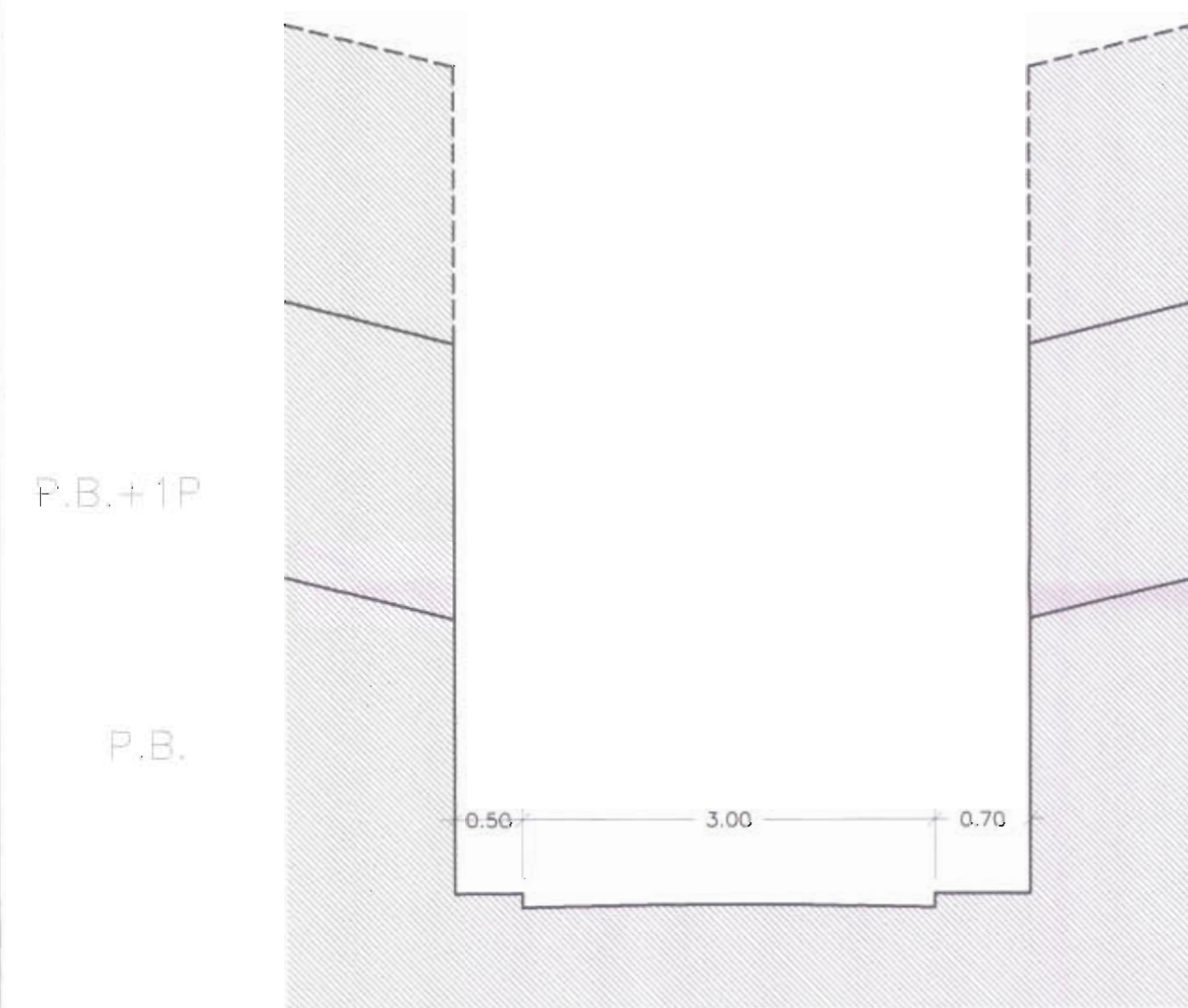
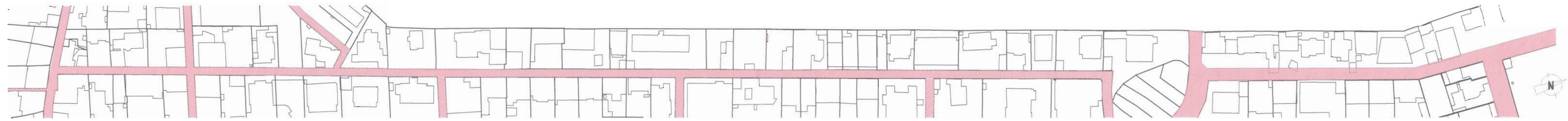


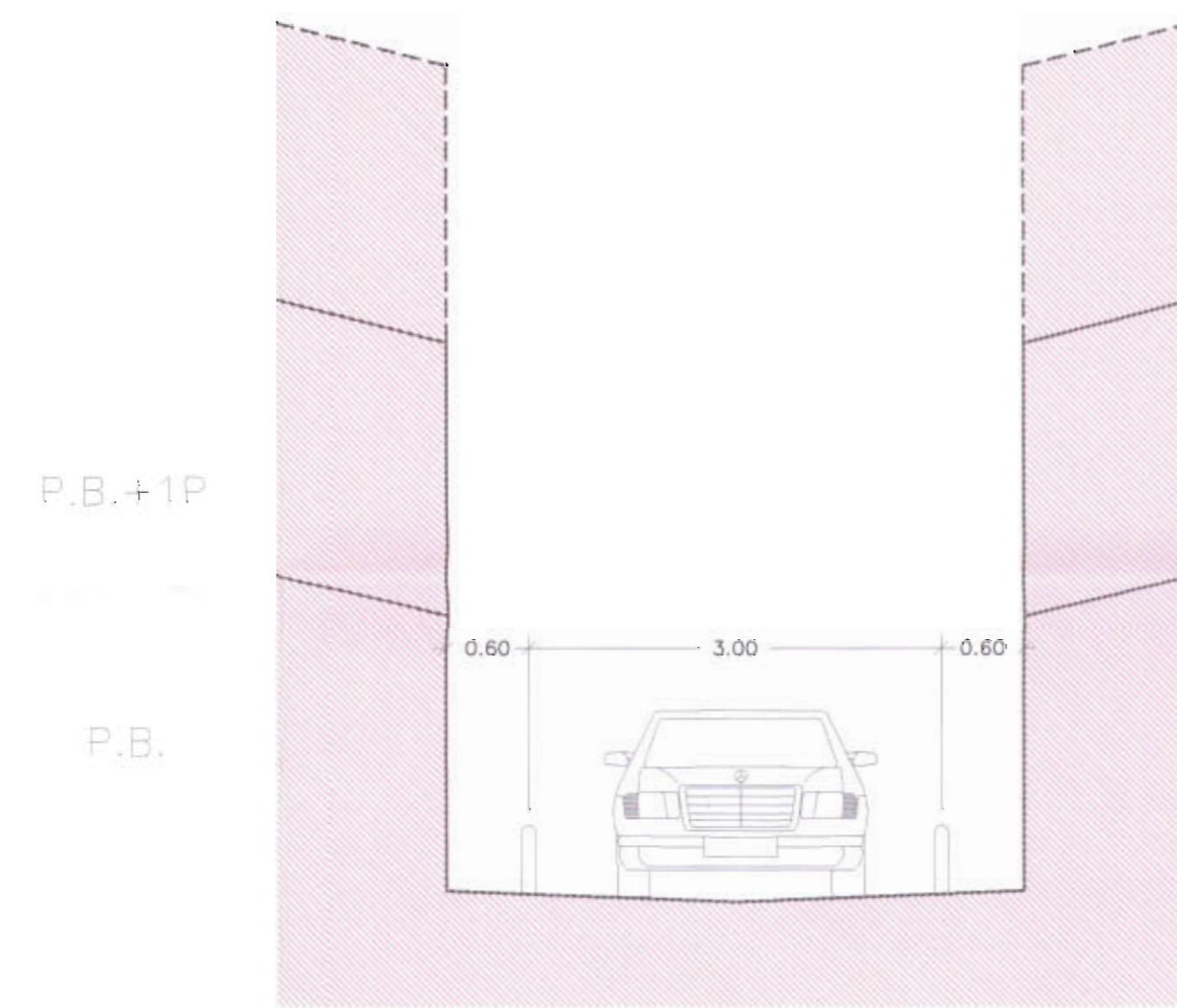
C/ DOS DE MAIG (planta i perfil topogràfic) E:1/1000



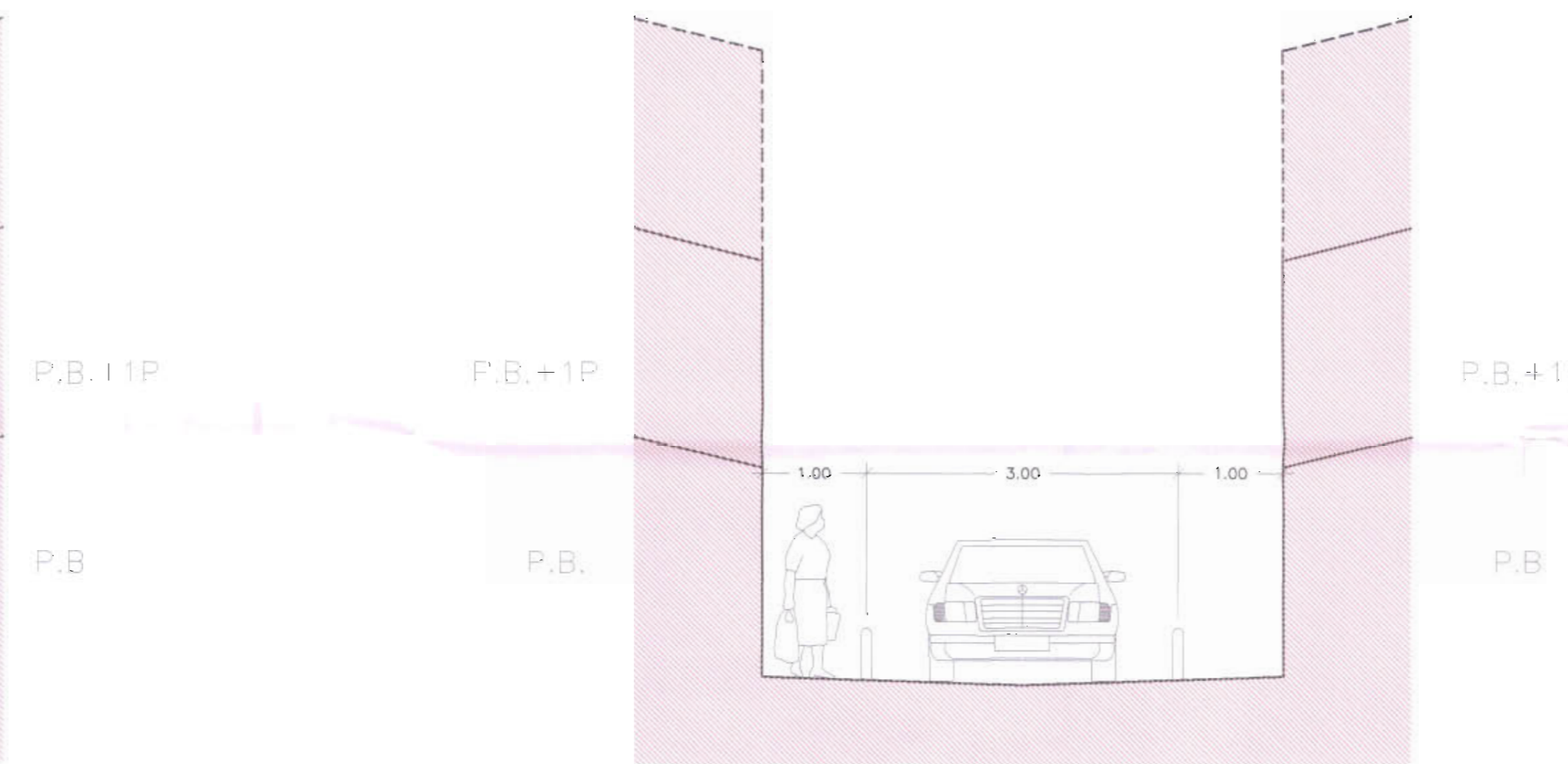
C/ Sta RITA (planta i perfil topogràfic) E:1/1000



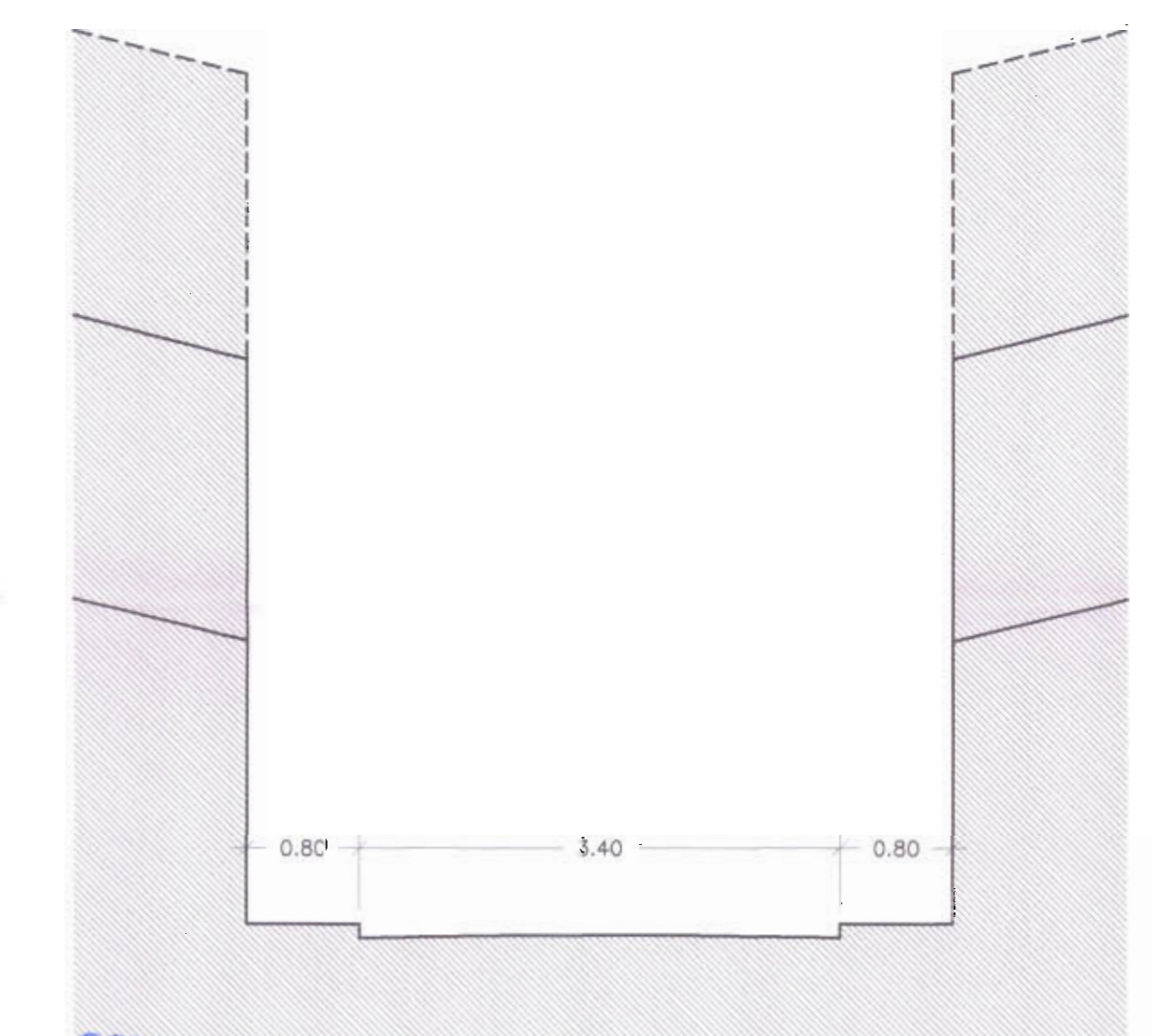
SECCIÓ ACTUAL C/ DOS DE MAIG E:1/50



SECCIÓ PROPOSADA C/ DOS DE MAIG E:1/50



SECCIÓ PROPOSADA C/ Sta RITA E:1/50



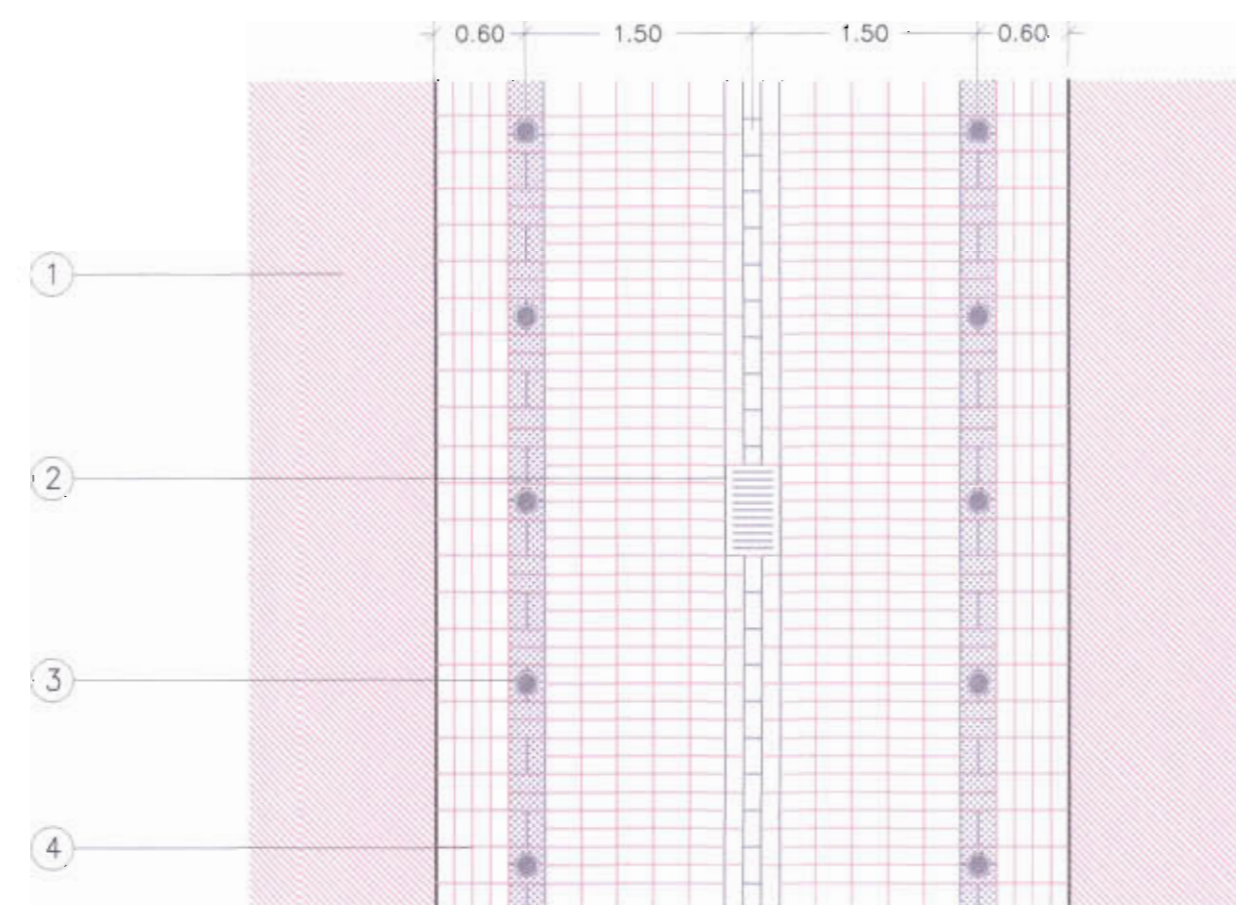
COMPLIMENTADES
 EN SECCIÓ DE
 DEL CIM DE DATA
 03 DES 2007
 EL SECRETARI GENERAL

PLANEJAMENT
 ENTRADA
 N.º 00186 DATA 9 MAR 2007
 EXPT: PDC/201

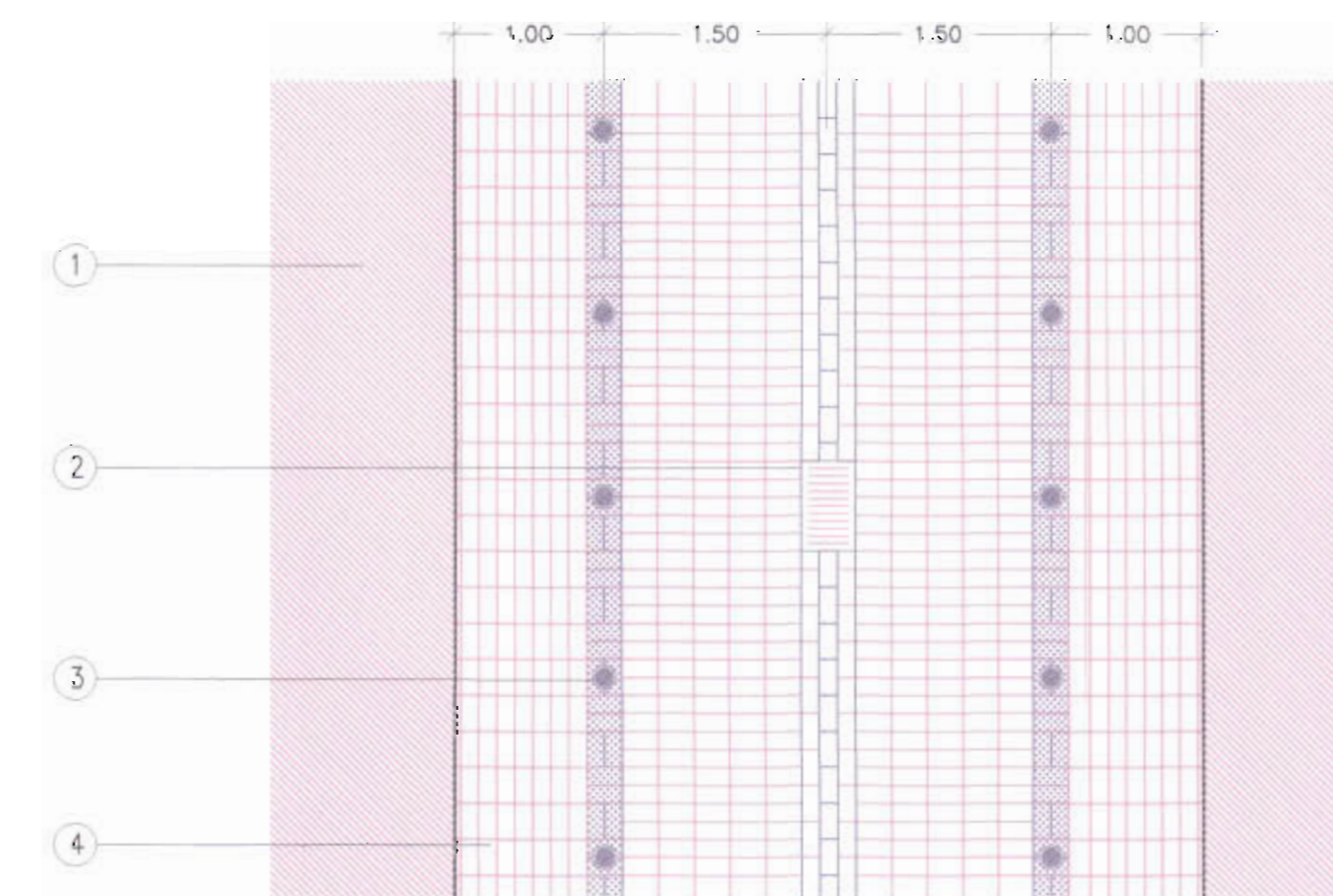
Aprovat per l'Ajuntament:
 Ple en sessió ordinària
 de data d'avui.
 Palerm, 27 SET. 2007
 El secretari

TAG, cap del servei
 Per delegació de
 la Secretaria General

1. EDIFICACIÓ AMB FAÇANA PRINCIPAL ALINEADA
2. EMBORNAL
3. PUNTALS METÀL·LICS
4. PAVIMENT DE LLAMBORDES RECTANGULARS 24X12X12 DE DISTINTS COLORS



PLANTA PROPOSADA DE PAVIMENT C/ DOS DE MAIG E:1/50



PLANTA PROPOSADA DE PAVIMENT C/ Sta RITA E:1/50

Pròjecte:	P.E.R.I. de EL TERRENO	
Promotor:	Ajuntament de Palma GERÈNCIA D'URBANISME	
Arquitecte:	JUAN PEDRO COTONER CERDÓ	
Fase:	APROVACIÓ DEFINITIVA (TEXT REFÓS)	
Plànol:	PLANTA I SECCIÓ DE C/ DOS DE MAIG I C/ STA. RITA	
Escala:	1/1000-1/50	09